







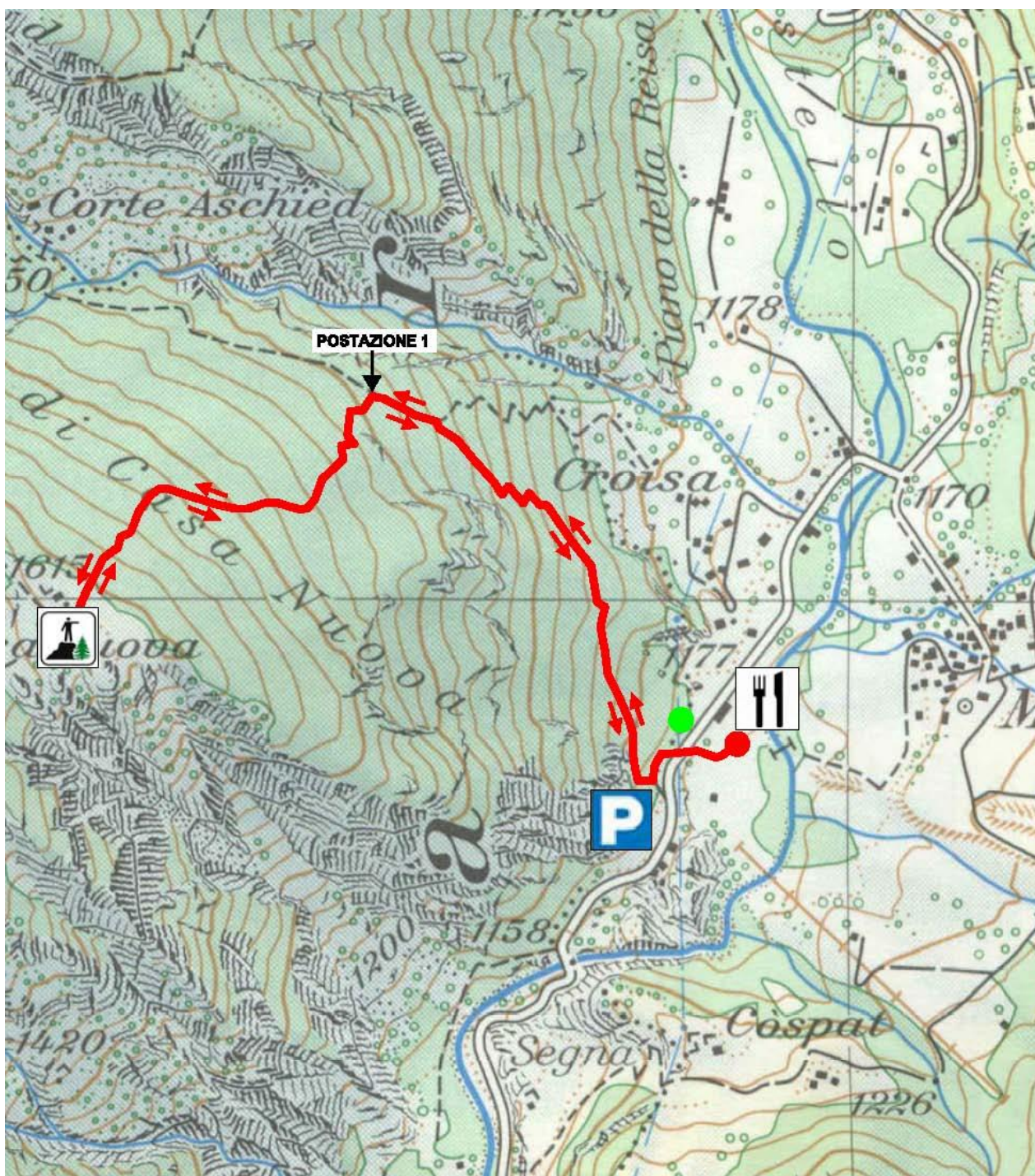


DETTAGLI TRAGITTO PERCORSO No. 5

Luogo	Mogno – Corte Casa Nuova - Mogno
Colore	 rosso
Condizione	Buona
Lunghezza	2,5 km
Durata	3 ½ h
Quota partenza	1170 m.s.m.
Quota arrivo	1615 m.s.m.
Quota punto più basso	1170 m.s.m.
Quota punto più alto	1615 m.s.m.
Differenza altimetrica	445 m
Dislivello	445 m
Panorama	Buono
Descrizione	Escursione piuttosto impegnativa brevi passaggi ripidi e una attraversata di versante. Necessaria una discreta condizione fisica e sicurezza nel passo.
Arrivo con autopostale	Mogno
Arrivo con mezzo privato	Mogno
Carta	 <ul style="list-style-type: none">  Percorso principale  Punto di partenza e arrivo  Punto panoramico  Ristorante  Fermata Autopostale  Parcheggio

PERCORSO No. 5



- | | | | |
|---|----------------------------|---|-----------------------------------|
|  | Percorso principale |  | Punto di partenza e arrivo |
|  | Ristorante |  | Punto panoramico |
|  | Parcheggio |  | Fermata Autopostale |