
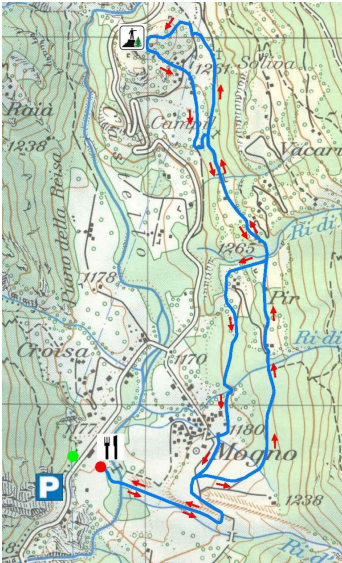






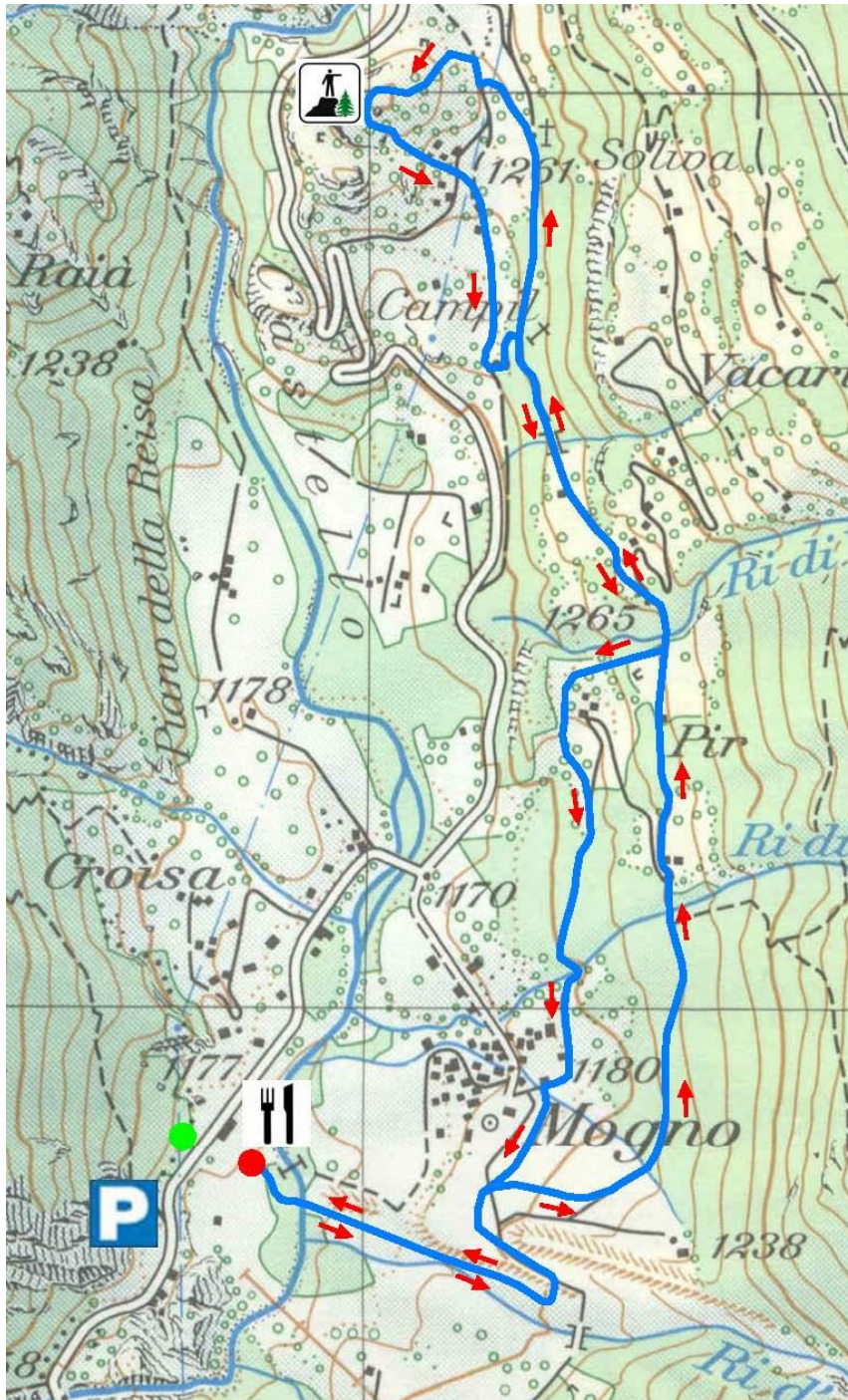


DETTAGLI TRAGITTO PERCORSO No. 2

Luogo	Mogno – Fusio
Colore	 blu
Condizione	Normale
Lunghezza	4 km
Durata	2 ½ h
Quota partenza	1170 m.s.m.
Quota arrivo	1290 m.s.m.
Quota punto più basso	1170 m.s.m.
Quota punto più alto	1290 m.s.m.
Differenza altimetrica	120 m
Dislivello	130 m
Panorama	Ottimo
Descrizione	Percorso su strade agricole e tratti di sentiero
Arrivo con autopostale	Mogno
Arrivo con mezzo privato	Mogno
Carta	 <ul style="list-style-type: none">  Percorso principale  Punto di partenza e arrivo  Punto panoramico  Ristorante  Fermata Autopostale  Parcheggio

PERCORSO No. 2



- | | | | |
|---|----------------------------|--|-----------------------------------|
|  | Percorso principale |  | Punto di partenza e arrivo |
|  | Ristorante |  | Punto panoramico |
|  | Parcheggio |  | Fermata Autopostale |